






schéma - půdorys



- výhybna má navrženou stejnou konstrukční skladbu jako je u polní cesty

Vypracoval	Zodpov.projektant	Hl. ing. projektu	Vedoucí střediska	 <div>AGPOL s.r.o. Jungmannova 153/12 779 00 Olomouc Česká republika</div>	
Ing. Václav Píhák	Ing. Václav Píhák	Ing. Skácel Miroslav	Ing. Vaculín O., Ph.D.		
					
Místo stavby	k.ú. Příluky, Vysoká u Valašského Meziříčí	Kraj	Zlínský		
Investor	Krajský pozemkový úřad pro ZK Ředitelství silnic a dálnic ČR			Datum	09/2020
Akce - objekt	Hlavní polní cesty HC7 a HC28 v k.ú. Lešná, Hlavní polní cesty C12 v k.ú. Příluky a HC8 v k.ú. Vysoká u Valašského Meziříčí (SO 103, SO 104)			Stupeň	DSP a DPS
Příloha	Výhybna - C12 a HC8			Zakázkové číslo	2918/060
				Archivní číslo	2918
				Měřítko	- D.1.3.2.7